

Jadranski edukativno-istraživački centar za
reagiranj na iznenadna onečišćenja mora

ATRAC

ZAŠTITA JADRANSKOG MORA
ciljevi i izazovi

Vedran Martinić

Split, listopad 2017



***Agia Zoni II
Piraeus harbor, September 9***

SUSTAV PRIIPRAVNOSTI



Osnova promptnog i učinkovitog reagiranja na nesreće koje uzrokuju onečišćenje mora (ili incidente koji bi ga mogli uzrokovati)



SUSTAV PRIIPRAVNOSTI



Organizacija

**Obučeno
osoblje**



Stručnjaci



Oprema



SUSTAV PRIPRAVNOSTI

→ Organizacija

→ Rizik

Vjerojatnost



Posljedice



SUSTAV PRIIPRAVNOSTI

→ Organizacija

→ Rizik

→ Strategija

NO
ACTION

MEHAN.

DISPER.

SPALJIV.

OBALA

REMED.

OTPAD




SUSTAV PRIIPRAVNOSTI



SUSTAV PRIIPRAVNOSTI





**IZNENADNO VELIKO
ONEČIŠĆENJE MORA**

MEĐUNARODNA SURADNJA

A satellite-style map of the Adriatic Sea region, showing parts of Italy, Croatia, and the Balkans. Major cities like Venice, Trieste, Rijeka, and Split are labeled. A white box with red text is centered over the sea. A blue box with black text is below it, and a green arrow points down to an orange box with yellow text at the bottom.

SUSTAV PRIPRAVNOSTI NA JADRANU

Globalni sustav sprječavanja i spremnosti za reagiranje na onečišćenja morskog okoliša uljem i ostalim opasnim i štetnim tvarima, kao i za suradnju na tom području

**MEĐUNARODNI PRAVNI PROPISI
(Konvencije, Protokoli)**

SUSTAV PRIPRAVNOSTI NA JADRANU

DRŽAVA	OPRC 1990	OPRC HNS 2000	CLC 92	HNS PRO. 2010	FUND 92	BARCEL. KONVEN.
ALB.	OK	OK	OK	X	OK	OK
C. G.	X	X	OK	X	OK	OK
HRV.	OK	X	OK	X	OK	OK
ITA.	OK	X	OK	X	OK	OK
SLO.	OK	OK	OK	X	OK	OK

SUSTAV PRIPRAVNOSTI NA JADRANU



SUSTAV PRIPRAVNOSTI NA JADRANU



SUSTAV PRIPRAVNOSTI NA JADRANU



SUSTAV PRIPRAVNOSTI NA JADRANU





SUSTAV PRIPRAVNOSTI NA JADRANU



SUSTAV PRIPRAVNOSTI NA JADRANU



SUSTAV PRIPRAVNOSTI NA JADRANU

SLO

HRV

ITA

C.G.

ALB



SUBREGIONALNI PLAN ZA JADRAN





STUPNJEVANI SUSTAV




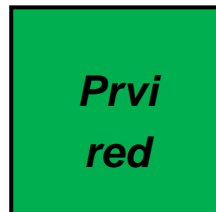
*veliko
onečišćenje*



*srednje
onečišćenje*



*malo
onečišćenje*



lokalno

blizu

udaljeno

KOMPETENTAN SUSTAV REAGIRANJA



Trening

Kurikulum



**Jadranski
model**




**Definirati
Planom**



KOMPETENTAN SUSTAV REAGIRANJA



Trening



Vježbe

Definirati Planom



ADRIATIC EXERCISE



ATRAC



Edukacija

Trening



Vježbe



**Lessons
learned**



ATRAC

Edukacija

Pripravnost i reagiranje

Planovi

TIER 1

TIER 2

TIER 3



ATRAC



Edukacija



Pripravnost i reagiranje



Pomoć

EMERGENCY CONTACTS

ATRAC



Edukacija

Pripravnost i reagiranje

Pomoć

Info

ATRAC

Poboljšanje suradnje svih jadranskih obalnih država te trajna koordinacija svih aktivnosti vezanih uz sprječavanje, spremnost i reagiranje na onečišćenja jadranskog morskog okoliša



**STALNO TAJNIŠTVO
ZA SUBREGIONALNI PLAN**

An aerial photograph showing a street completely submerged in floodwater. Several cars are visible, including a white pickup truck and a silver sedan. Utility poles and power lines are also visible, partially submerged in the water. The water is a dark, murky brown color.

mislite da je pripravnost skupa...

PROBAJTE INCIDENT

IZAZOVI

Rast prometa sjevernojadranskih luka

Off-shore aktivnosti

Subregionalna suradnja



Adriatic Training and Research Centre
for accidental marine pollution preparedness and response

HVALA

Vedran Martinić

